

Progetto di variante del piano di coltivazione
per la ripresa dell'attività estrattiva
(Autorizzazione D.D. N. 77 del 03/12/2014 - Proroga
D.D. 1279 del 02/12/2019 scaduta in data 22/06/2022)

INTEGRAZIONI

SISTEMAZIONE SCARPATA ACCESSO PEDONALE CAVA
RAFFRONTO PLANIMETRIA STATO ATTUALE/PROGETTO
Bilievo aerofotogrammetrico novembre 2022

Tavola N. 8a/INT
(Tav. 01_INT_Provv674_prot. 2010/2025)

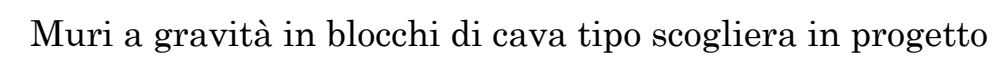
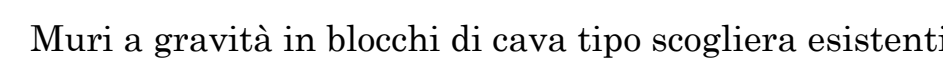


Maggio 2025

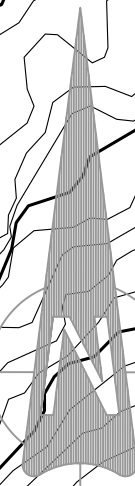
Nuovo limite area in disponibilità

Limite area richiesta in autorizzazione (ai sensi L.R. 23/2016)

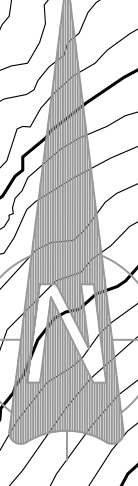
Limite area area coltivazione in roccia (ai sensi L.R. 23/2016)



Accumulo di crollo in corso di recupero



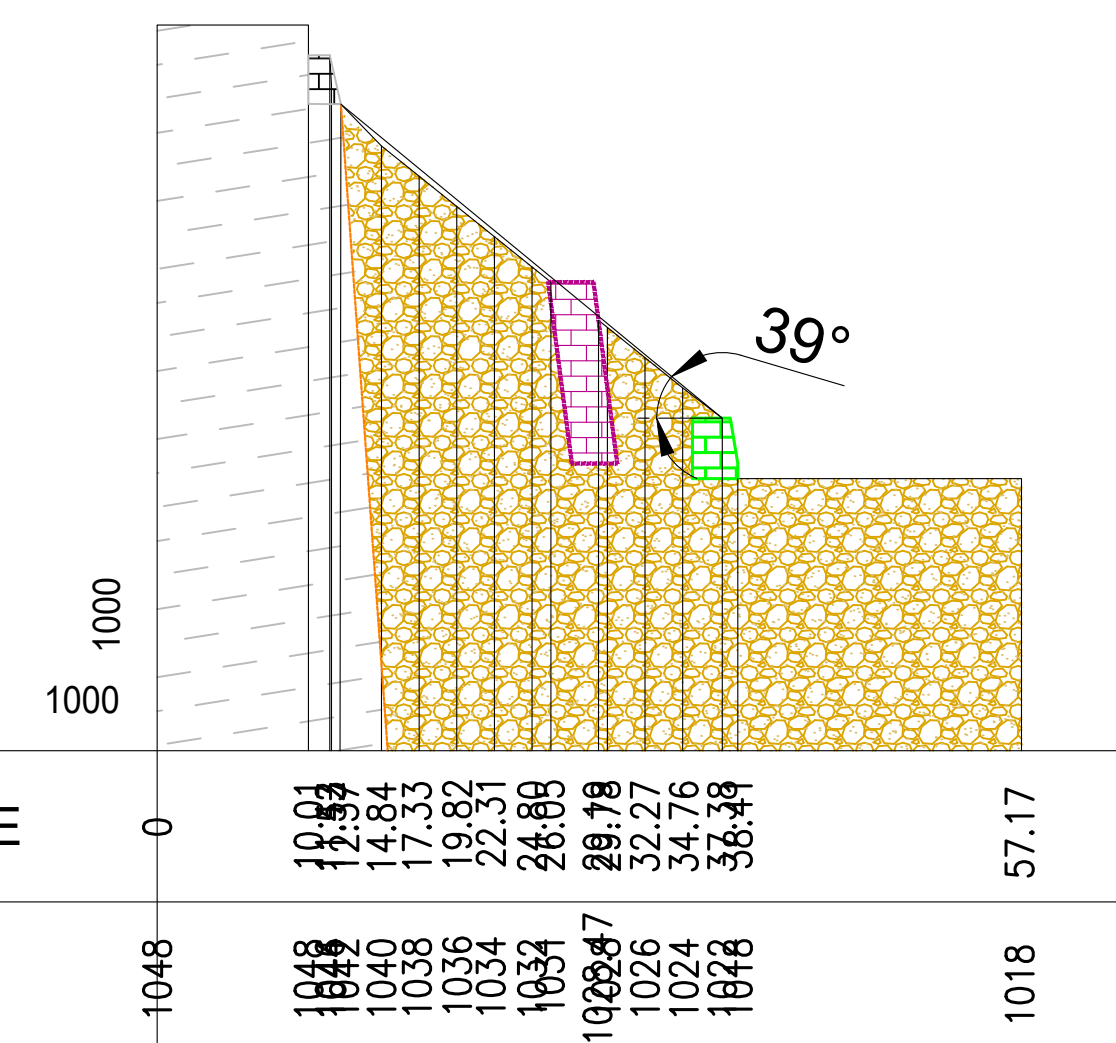
SCALA 1:500
FONDAMENTALE 980 mt

[illegible]

1000

DISTANZE PROGRESSIVE

QUOTE



DISTANZE PROGRESSIVE	0	1033 1034 1473 1473 1932 1932 2689 2689	1033 1034 1473 1473 1932 1932 2689 2689
QUOTE	1048	1048 1040 1038 1036 1036 1037 1048 1048	1048 1040 1038 1036 1036 1037 1048 1048
			1018